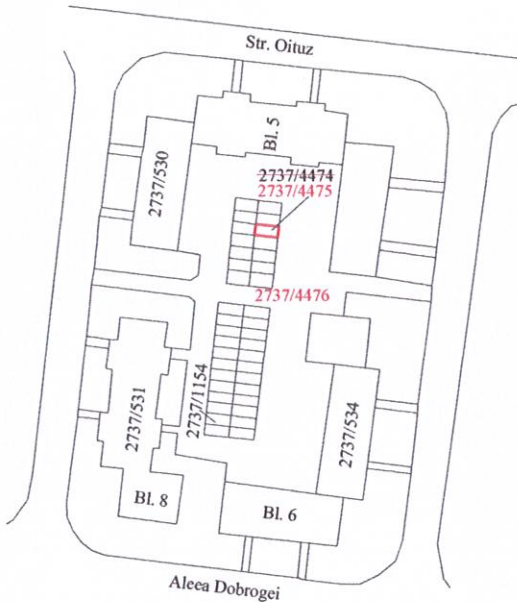


PLAN DE AMPLASAMENT SI DELIMITARE

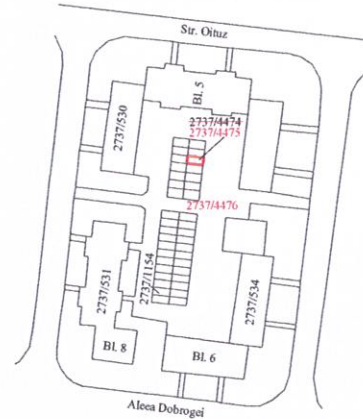
A imobilului cuprins in CF nr. 104479 BAIA MARE
 Nr. topo. 2737/4474
 Din localitatea BAIA MARE
 UAT BAIA MARE
 UN IMOBIL - INTRAVILAN



Sc. 1:2000

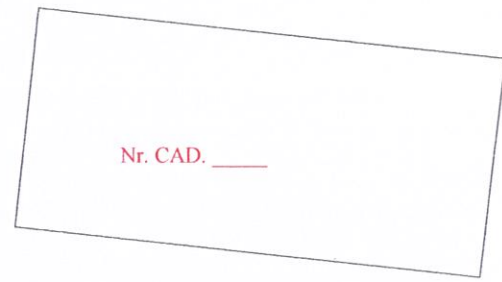


Sc. 1:2880



Sc. 1:100

Dupa atribuire Nr. Cad.



Nota: Documentatia cadastrala serveste la obtinerea Hotararii de Consiliu Local in vederea dezmembrarii.

| SITUATIA DIN C.F. | | | | DUPA DEZMEMBRARE | | |
|-------------------|-----------|----------------|--------------|------------------|----------------|----------------------|
| NR. C.F. | Nr.topo. | Suprafata m.p. | PROPRIETARI | NR. TOPOGRAFIC | Suprafata m.p. | PROPRIETARI |
| 104479 | 2737/4474 | 1468047 | STATUL ROMAN | 2737/4475 | 18 | MUNICIPIUL BAIA MARE |
| | | | | 2737/4476 | 1468029 | STATUL ROMAN |
| TOTAL | | 1468047 | | | 1468047 | |

| DUPA ATRIBUIRE NR. CADASTRAL | | | | |
|------------------------------|----------------|----------------------|---------------|----------------|
| NR. TOPOGRAFIC | Suprafata m.p. | PROPRIETARI | NR. CADASTRAL | Suprafata m.p. |
| 2737/4475 | 18 | MUNICIPIUL BAIA MARE | | 18 |

CERTIFICAT DE AUTORIZARE

Seria RO-B-J Nr. 0717/2015

S.C. RAICAD-GIS S.R.L.-D

Seria: RO-MM-F Nr. 0189/19.11.2015

Raica Nicolae

Executant:

S.C. RAICAD-GIS S.R.L.-D

CATEGORIA C ing. RAICA Nicolae